

Gemarkung Künzelsau
 Bereich alt: Kocher-Jagst-Tauber
 Bereich neu: Württembergisch
 Unterland
 Großlage alt: Kocherberg
 Großlage neu: Hohenlohe

Gemarkung Belsenberg
 Bereich alt: Kocher-Jagst-Tauber
 Bereich neu: Württembergisch
 Unterland
 Großlage alt: Kocherberg
 Großlage neu: Hohenlohe



Informationen zur Datengrundlage:

Stand ALK Daten (LGL): 2022
 Stand Umweltdaten (LUBW): 2022
 Druckdatum: 11.09.2024

ALK, Orthophotos, Copyright LGL Baden-Württemberg (www.lgl-bw.de)

Stadt Künzelsau
 Gemarkungen Belsenberg, Künzelsau


Maßstab:

1 : 20000




Ministerium für Ländlichen Raum
 und Verbraucherschutz
 Baden-Württemberg


Gemeinden

 Gemeinden


Gemarkungen


 Gemarkung


Befliegungsblöcke

 2014-2010


Weinbaugeometrien

 RAP-WBR


 RAP ohne WBR

 WBR ohne RAP

Weinbergsrolle

 freigegeben

Rebenaufbauplan

 Rebenaufbauplan