



Abgrenzungsplan Vorhabenbezogener Bebauungsplan „Solarpark Fuchsenloch“ in Künzelsau-Nagelsberg

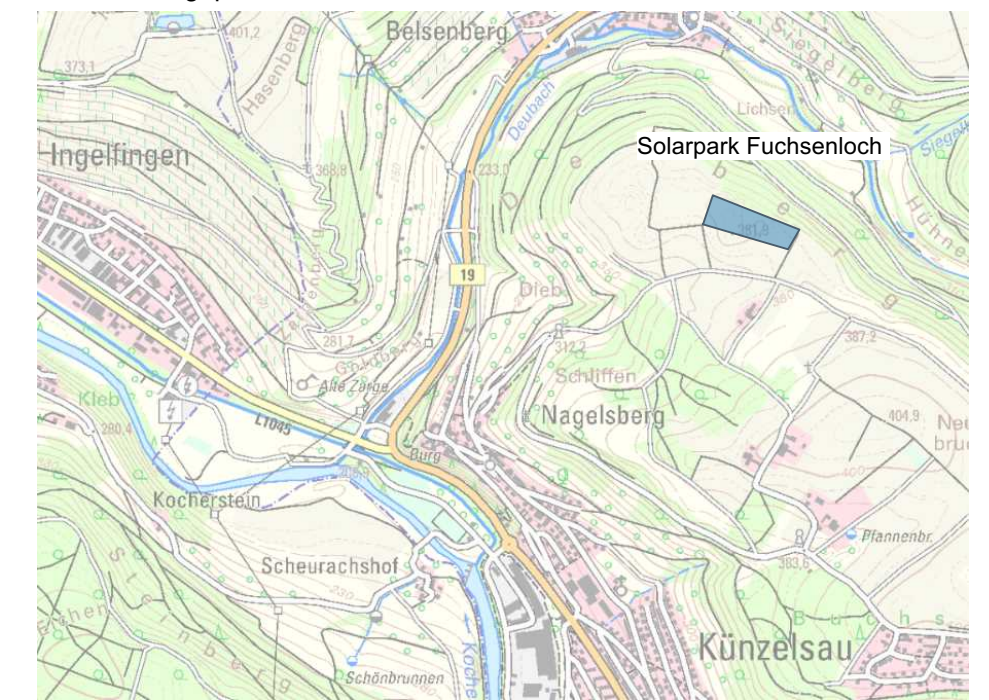
M1:1.000

LEGENDE

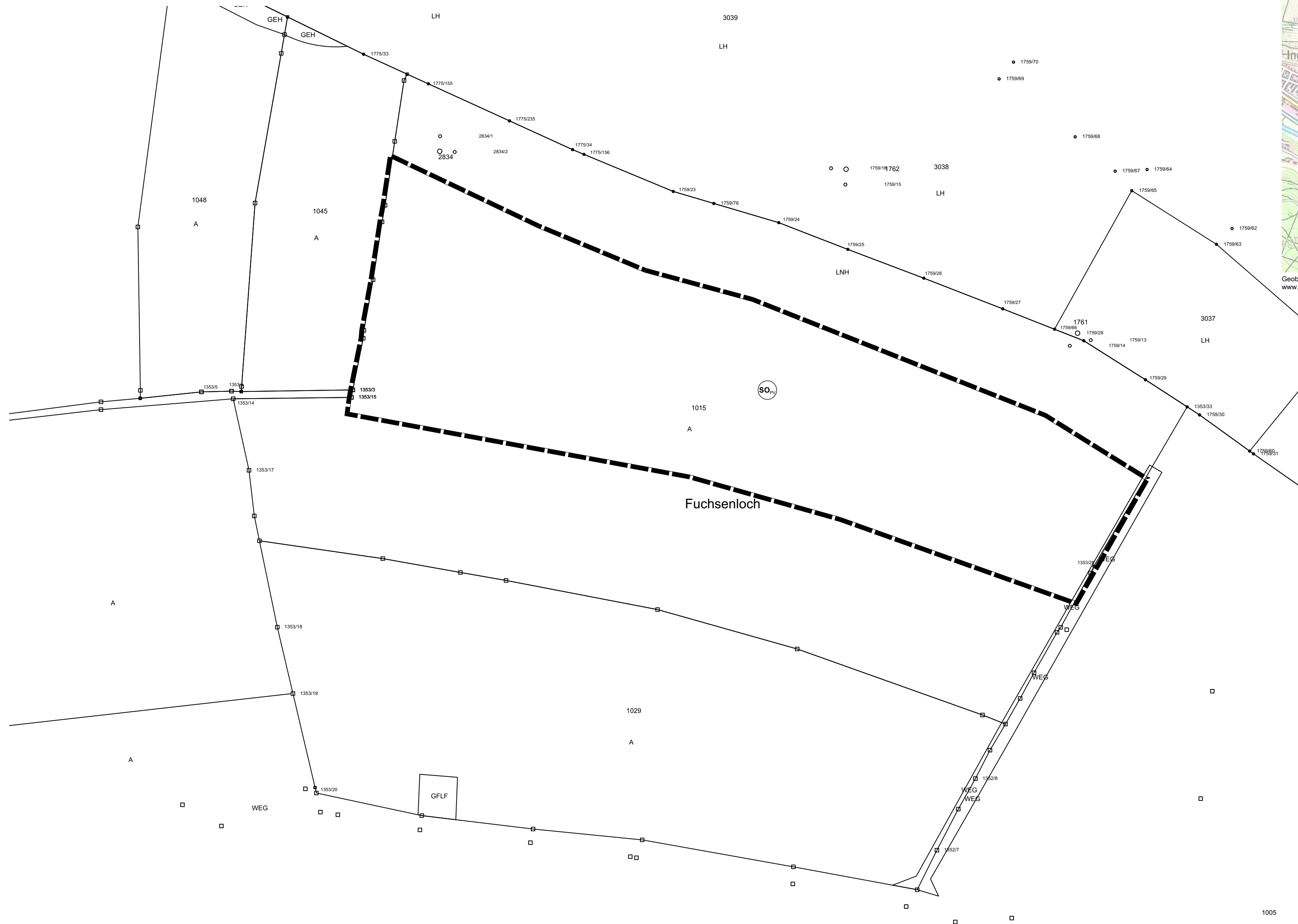
-  Geltungsbereich Bebauungsplan (ca. 1,61 ha)
-  Sonstige Sondergebiete, hier: Photovoltaikanlage (§ 11 Abs. 1 u. 2 BauNVO)

Liste betroffener Grundstücke:
Flst. Nr. 1015 (teilweise) Gemarkung 280 (Künzelsau), Flur 2

Übersichtslageplan



Geobasisdaten © Landesamt für Geoinformation und Landentwicklung Baden-Württemberg, www.lgl-bw.de, Az.: 2851.9-1/19



Vorhabenbezogener Bebauungsplan „Solarpark Fuchsenloch“

Auftraggeber: Künzelsau-Nagelsberg
Gemeindegebiet:

Projektnummer: 2357

Planungsphase: Vorentwurf

Plandarstellung: **Abgrenzungsplan Fuchsenloch**

Datum: 17.05.2024 Plan-Nr.: 2357.1.2

Maßstab: 1:1000 Bearbeiter: ES

Auftragnehmer: Roland Steinbach
Freier Landschaftsarchitekt bda
Zum Buschfeld 5, 74613 Öhringen
Tel. 07941/64778-0 Fax 64778-14