


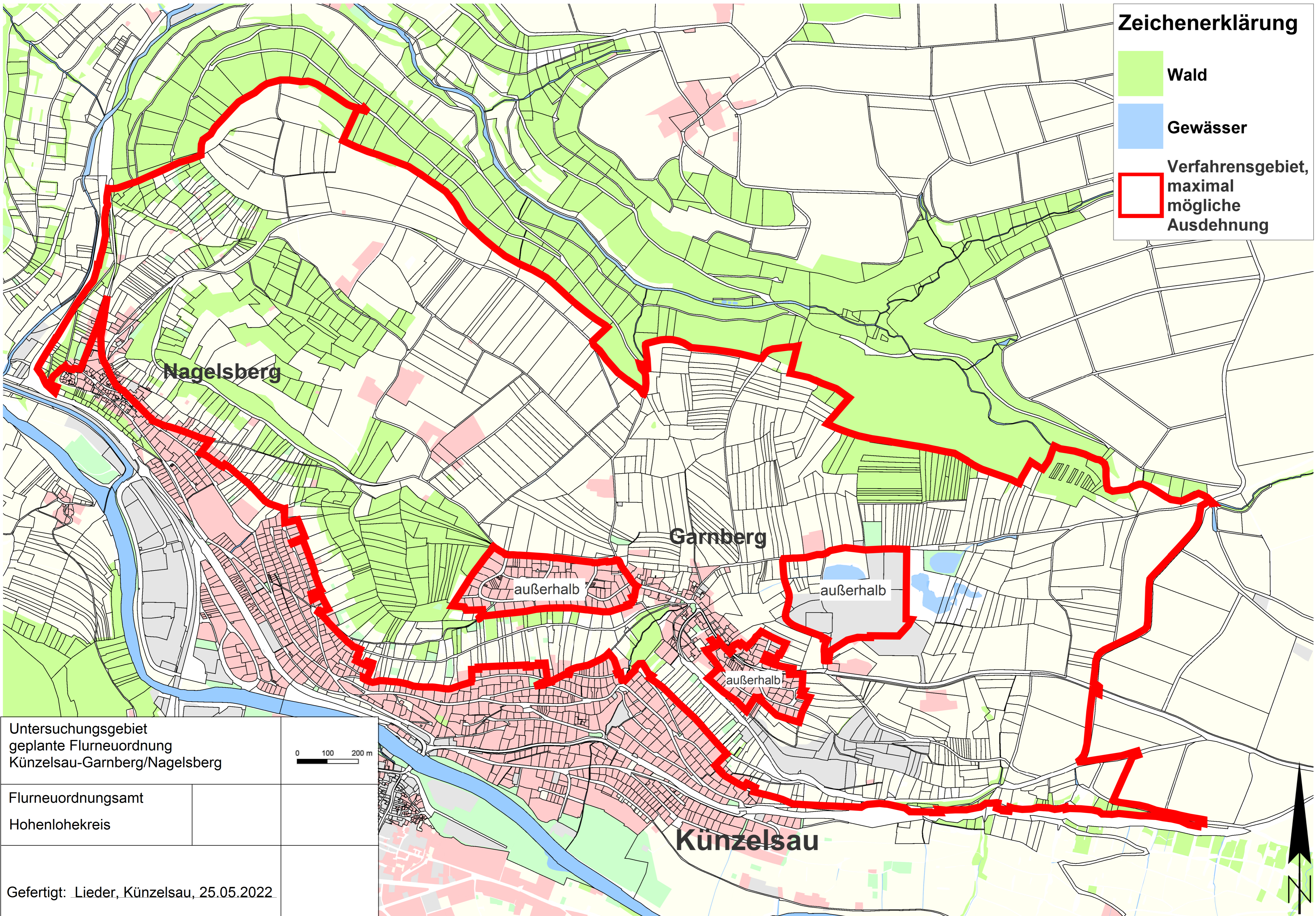


Zeichenerklärung

-  Wald
-  Gewässer
-  Verfahrensgebiet, maximal mögliche Ausdehnung



Untersuchungsgebiet geplante Flurneuordnung Künzelsau-Garnberg/Nagelsberg		0 100 200 m
Flurneuordnungsamt		
Hohenlohekreis		
Gefertigt: Lieder, Künzelsau, 25.05.2022		